

INFORME DE AVANCE Y EJECUCIÓN DE LA CUOTA N° 1
DEL MES DE ENERO DE 2026

CORRESPONDIENTE AL
CONTRATO. 1.330.19.13-3719
DEL 14 DE ENERO DE 2026

CONTRATISTA
DIEGO VICTORIA MEJIA
CC. 14983922 DE CALI-VALLE

SUPERVISOR DEL CONTRATO
CLAUDIA LORENA MARULANDA VALENCIA
C.C. 1.116.245.876

SECRETARIA DE AMBIENTE Y DESARROLLO SOSTENIBLE
VALLE DEL CAUCA

ENERO 23 DE 2026

INTRODUCCIÓN: El siguiente informe ejecutivo tiene como propósito, presentar de manera detallada las actividades que se desarrollaron durante el mes de **ENERO DE 2026**, lo anterior dando cumplimiento a las actividades asignadas por el supervisor del contrato, para esto se describen las actividades realizadas y se adjunta registro fotográfico, para la ejecución del contrato con un plan de trabajo organizado y relacionadas en el objeto del contrato.

OBJETO DEL CONTRATO: PRESTAR LOS SERVICIOS COMO ASESOR EN LA SECRETARIA DE AMBIENTE Y DESARROLLO SOSTENIBLE, CON EL FIN DE APOYAR LA REALIZACION DE LAS ACTIVIDADES ASOCIADAS AL PROYECTO CONSERVACIÓN DEL RECURSO HÍDRICO, LA BIODIVERSIDAD Y SUS SERVICIOS ECOSISTÉMICOS EN CUENCAS HIDROGRÁFICAS EN EL DEPARTAMENTO DEL VALLE DEL CAUCA

ACTIVIDADES Y OBLIGACIONES DEL CONTRATO

1.Coordinar y facilitar las mesas intersectoriales de cada una de las siete (7) cuencas prioritarias del CODEPARH, asegurando la participación activa de los actores institucionales, comunitarios y sociales, y promoviendo la articulación de acciones estratégicas en gestión ambiental y recursos hídricos. 2. Fortalecer la gobernanza y gobernabilidad en las siete (7) cuencas prioritarias, mediante la implementación de estrategias de coordinación territorial, seguimiento a acuerdos y promoción de la corresponsabilidad en la gestión sostenible de los recursos hídricos y ecosistemas asociados.3. Elaborar informes técnicos que documenten y sistematizar los resultados de las mesas intersectoriales y las acciones de fortalecimiento institucional garantizando claridad, precisión y utilidad para la toma de decisiones. 4. Preparar informes de seguimiento y avance sobre el cumplimiento de las ordenanzas relacionadas con la Política Ambiental y la gestión integral de recursos hídricos, así como de las decisiones y recomendaciones del Consejo de Política en Ambiente y Recursos Hídricos (CODEPARH) 5.Cumplir con las directrices de la supervisión del contrato, asegurando que todas las actividades se desarrollen conforme a los lineamientos del Modelo Integrado de Planeación y Gestión – MIPG, garantizando coherencia, trazabilidad y eficiencia en la ejecución del proyecto.

ACTIVIDAD 1. Coordinar y facilitar las mesas intersectoriales de cada una de las siete (7) cuencas prioritarias del CODEPARH, asegurando la participación activa de los actores institucionales comunitarios y sociales, y promoviendo la articulación de acciones estratégicas en gestión ambiental y recursos hídricos.

Asesore a la secretaria técnica del CODEPARH, en la elaboración de la propuesta de fechas del primer ciclo de reuniones de las mesas intersectoriales e interinstitucionales de las 7 Cuencas Hidrográficas priorizadas del Departamento del Valle del Cauca; así como también la propuesta de Agenda de trabajo que se concertara con las respectivas Alcaldías, teniendo en cuenta las prioridades de intervención interinstitucional de cada Cuenca Hidrográfica.




PRIMERA RONDA CUENCAS HIDROGRÁFICAS PRIORIZADAS-2026		
FECHAS	MESA-REUNIÓN	LUGAR
Jueves, 29 de enero de 2026	Cuenca río Guachal	Florida
Jueves, 05 de febrero de 2026	Cuenca baja río Dagua	Buenaventura
Jueves, 12 de febrero de 2026	Cuenca alta río Dagua	La Cumbre
Jueves, 19 de febrero de 2026	Cuenca río Pescador	Bolívar
Jueves, 26 de febrero de 2026	Cuenca ríos Yumbo-Arroyohondo	Yumbo
Jueves, 05 de marzo de 2026	Cuenca río Amaime	Cerrito
Jueves, 12 de marzo de 2026	Cuenca Río Cali	Cali
Jueves, 19 de marzo de 2026	Cuenca río Guabas	Ginebra

ACTIVIDAD 2. Fortalecer la gobernanza y gobernabilidad en las siete (7) cuencas prioritarias mediante la implementación de estrategias de coordinación territorial, seguimiento a acuerdos y promoción de la corresponsabilidad en la gestión sostenible de los recursos hídricos y ecosistemas asociados.

-Realice la mesa de Gobernanza para la intervención intersectorial de la Cuenca Alta del Río Dagua en Restrepo, participaron 10 instituciones públicas, privadas y de la sociedad civil, y fue instalada por el alcalde Ortega.

Destaco la situación de la calidad del agua de los acueductos rurales donde 340 personas de los acueductos, están consumiendo agua no apta para el consumo humano.

La muy buena ejecución del Plan de Educación ambiental del Municipio con apoyo de INCIVA y ACUAVALLE.



Powered by CamScanner

Presentación a la secretaria técnica del CODEPARH, del Informe de Gestión preliminar 2024/2025 de la intervención interinstitucional en las 7 Cuencas Hidrográficas priorizadas para el periodo 2024/2025






CODEPARH

Es el Consejo Departamental de Política Ambiental y Gestión Integral del Recurso Hídrico, un organismo **y Consultivo** del Gobernador(a) para la adopción y adaptación de políticas públicas ambientales y de la gestión integral de recursos hídricos en el Valle del Cauca.



ENFOQUE DE ABORDAJE DE LA INTERVENCIÓN EN LAS CUENCAS HIDROGRÁFICAS PRIORIZADAS DEL VALLE DEL CAUCA



1

1. Gobernabilidad y Gobernanza Ambiental

2

1. Articulación Intersectorial e Interinstitucional

3

1. Asistencia Técnica/ Gestión del Conocimiento

4

1. Seguimiento al Plan de Intervención

GOBERNACIÓN
Departamento del
Valle del Cauca



paraíso
de todos

Consejo Departamental de Política Ambiental y Gestión Integral del Recurso Hídrico
CODEPARH



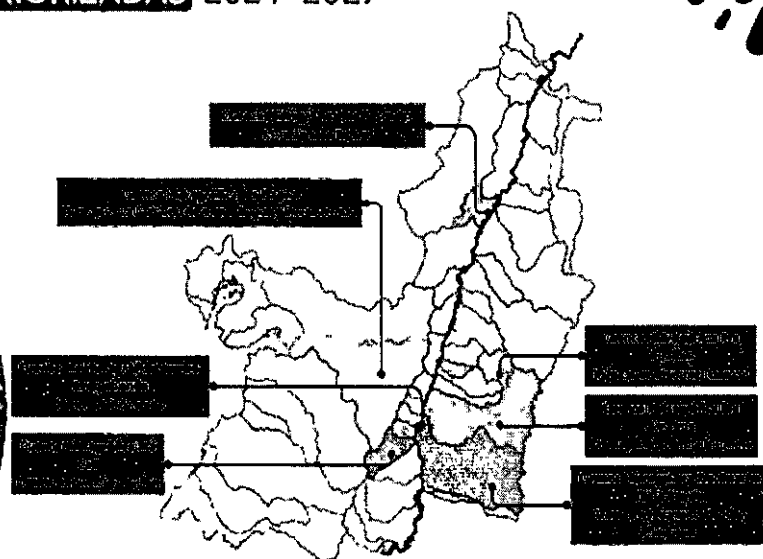
¿QUÉ SON LAS CUENCAS DE INTERVENCIÓN INTERSECTORIAL E INTERINSTITUCIONAL?

Es un mecanismo de Gobernabilidad y Gobernanza ambiental territorial de carácter intersectorial e interinstitucional para el **SEGUIMIENTO** al cumplimiento del Plan de Intervención 2024/2027 de las Cuencas Hidrográficas priorizadas.

CUENCAS HIDROGRÁFICAS PRIORIZADAS 2024-2027

07

CUENCAS
HIDROGRÁFICAS
PRIORIZADAS





FORTALECIMIENTO DEL PROCESO DE **GOBERNABILIDAD** Y GOBERNANZA AMBIENTAL EN LAS CUENCAS HIDROGRÁFICAS PRIORIZADAS DEL VALLE DEL CAUCA

0
8

Mesas intersectoriales de gobernabilidad y gobernanza ambiental en las cuencas hidrográficas priorizadas, operando

8
5

Instituciones del sector público, privado, academia y de la sociedad civil articulados en las mesas

6
4

Reuniones de las Mesas intersectoriales de gobernabilidad y gobernanza ambiental realizadas

GOBERNACIÓN
Departamento del
Valle del Cauca



ASISTENCIA TÉCNICA DEL PROCESO DE INTERVENCIÓN EN LAS CUENCAS HIDROGRÁFICAS PRIORIZADAS DEL VALLE DEL CAUCA

GOBERNACIÓN
Departamento del
Valle del Cauca



Secretaría de Ambiente y Desarrollo Sostenible
Secretaría de Gestión de Riesgos y Desastres
Secretaría Técnica del CODEPAH

CVC
Corporación Autónoma
Regional del Valle del Cauca
Comprometidos con la vida

ACUAVALLE
Más Por Vos

uesvalle
Unión de las Cuencas del Valle del Cauca

VALLECAUCANA
DE AGUAS S.A. E.S.P.

INCIVA
Instituto Nacional de
Ciberseguridad





FORTALECIMIENTO DE LA INTERINSTITUCIONAL PARA LA INTERVENCIÓN


0
8

Planes Indicativos de Intervención (PII) de las Cuencas hidrográficas priorizadas elaborados, implementándose y en seguimiento

6
4

Informes de SEGUIMIENTO sobre la gestión de la mesas de gobernabilidad y gobernanza publicados y socializados

GOBERNACIÓN
Departamento del
Valle del Cauca




EDUCACIÓN CONTINUA EN AMBIENTE Y GESTIÓN INTEGRAL DEL RECURSO HÍDRICO EN LAS CUENCAS HIDROGRÁFICAS PRIORIZADAS DEL VALLE DEL CAUCA

1.579

Líderes territoriales formados en las cuencas hidrográficas priorizadas

GOBERNACIÓN
Departamento del
Valle del Cauca





OTROS RESULTADOS DE LA INTERVENCIÓN INTERSECTORIAL E **INTERINSTITUCIONAL** EN LAS CUENCAS HIDROGRÁFICAS PRIORIZADAS

04

Cuencas hidrográficas
con seguimiento a la
implementación del
POMCA

05

Cuencas hidrográficas
con seguimiento a la
elaboración e
implementación del
PORH

4.816

Hectáreas beneficiadas
con el incentivo de PSA
en las cuencas
hidrográficas priorizadas

52

Hectáreas de Interés
hídrico adquiridas en las
cuencas hidrográficas
priorizadas

14

Municipios de las
cuencas hidrográficas
priorizadas que cuentan
con PSMV



OTROS **RESULTADOS** DE LA INTERVENCIÓN INTERSECTORIAL E INTERINSTITUCIONAL EN LAS CUENCAS HIDROGRÁFICAS PRIORIZADAS

1.139.614

Árboles sembrados
en las cuencas
hidrográficas
priorizadas



GOBERNACIÓN
Departamento del
Valle del Cauca



paralelo
de todos





OTROS RESULTADOS DE LA INTERVENCIÓN INTERSECTORIAL E INTERINSTITUCIONAL EN LAS CUENCAS HIDROGRÁFICAS PRIORIZADAS

128

Acueductos rurales con mejoramiento y mantenimiento de la calidad del agua para consumo humano en las cuencas hidrográficas prioritizadas

218

Localidades rurales beneficiadas con el mejoramiento y mantenimiento de la calidad del agua para consumo humano en las cuencas hidrográficas prioritizadas

141.416

Personas beneficiadas con el mejoramiento y mantenimiento de la calidad del agua para consumo humano en las cuencas hidrográficas prioritizadas

652


Soluciones tecnológicas implementadas para el mejoramiento de la calidad del agua para consumo humano en las cuencas hidrográficas prioritizadas

2.804

Habitantes beneficiados con soluciones tecnológicas en las cuencas hidrográficas prioritizadas

25

Sistemas de tratamiento de aguas residuales entregados y operando (urbanos y rurales) en vigencia 2024-2027



14

Municipios y Distritos con Planes de Educación Ambiental elaborados, actualizados, implementándose y en seguimiento en las cuencas hidrográficas prioritizadas

FORTALECIMIENTO DE LA EDUCACIÓN AM EN LAS CUENCAS HIDROGRÁFICAS PRIORIZADAS DEL VALLE DEL CAUCA

Proyecto de la Gobernación del
Valle "SOMOS NATURALEZA"

61.234 personas capacitadas



GOBERNACIÓN
Departamento del
Valle del Cauca



paraíso
de todos





PERSONAS BENEFICIADAS CON ACCESO **SALUD AME** EN LAS CUENCAS HIDROGRÁFICAS PRIORIZADAS DEL VALLE DEL CAUCA

1'285.411

Personas beneficiadas con acceso
a la salud ambiental a través de la
iniciativa de gobernabilidad y
gobernanza ambiental en las
cuencas hidrográficas priorizadas.



GOBERNACIÓN
Departamento del
Valle del Cauca



MUCHAS GRACIAS...



GOBERNACIÓN
Departamento del
Valle del Cauca



Secretaría Técnica del Consejo de Política en Ambiente y Recursos hídricos CODEPARH, creada por Ordenanza Departamental en 2024, ubicada en la Secretaría Departamental de Ambiente y Desarrollo Sostenible, de la Gobernación del Valle del Cauca.



ACTIVIDAD 4. Preparar informes de seguimiento y avance sobre el cumplimiento de las ordenanzas relacionadas con la Política Ambiental y la gestión integral de recursos hídricos, as como de las decisiones y recomendaciones del Consejo de Política en Ambiente y Recursos Hídricos (CODEPARH).

-Asesore a la secretaria técnica del CODEPARH, en la elaboración de la Agenda de la segunda reunión del Consejo de Política de Ambiente y Gestión de Recursos Hídricos del Valle del Cauca. CODEPARH, en el 2025.

Asesore a la secretaria técnica del CODEPARH, en la elaboración de la presentación y en su presentación a los 73 consejeros formales e invitados especiales del informe ejecutivo de las actividades y logros de la intervención intersectorial e interinstitucional en las 7 Cuencas Hidrográficas priorizadas.


Hablando ante 68 consejeros

El Valle del Cauca avanza unido por producción, protección y acceso al agua, con la participación de 12 municipios y 2 Distritos, preferencialmente del área rural.

El Consejo Departamental de Política Ambiental y de Gestión Integral del Recurso Hídrico del Valle de Cauca - CODEPARH- presentó a 71 consejeros, su balance de gestión: avances en los planes de manejo en las 7 Cuencas Hidrográficas priorizadas en cuanto a su descontaminación y protección, acceso al agua potable urbano y rural, tratamiento de aguas residuales y la siembra de +1 millón de árboles 🌳

Un trabajo articulado que fortalece la Gobernabilidad y Gobernanza del agua y protege el futuro del Valle. ❤️

#Trabajamos y cumplimos.





1. RESULTADOS Y ANÁLISIS DE LA INFORMACIÓN RECOLECTADA

1.1. Mesa Intersectorial de Gobernabilidad y Gobernanza Ambiental de las Cuencas Hidrográficas Priorizadas de los Ríos Yumbo- Arroyohondo

El pasado 13 de marzo del 2024, de manera presencial y bajo el liderazgo de la Alcaldía de Yumbo, la articulación de la Secretaría Departamental de Ambiente y Desarrollo Sostenible a través de la Coordinación Técnica del CODEPARH y la participación de 18 instituciones

del sector público, privado, academia y de la sociedad civil, se reactivó la mesa intersectorial de gobernabilidad y gobernanza ambiental de las cuencas hidrográficas, la cual fue instalada el **28 de septiembre del año 2016**.

Dentro de las instituciones participantes de este espacio intersectorial e interinstitucional, se encuentran: Corporación Autónoma Regional del Valle del Cauca (CVC), secretaria de ambiente del municipio de Yumbo, Gestión de riesgos departamental y municipal, Vallecaucana de Aguas, INCIVA, EPSY, Corporación Ecovida y bomberos.

1.1.1. Logros del proceso de seguimiento de la mesa intersectorial de Gobernabilidad y Gobernanza ambiental de las Cuencas Hidrográficas Priorizadas de los Ríos Yumbo- Arroyohondo 2024- 2025

Durante el periodo del presente informe la Mesa Intersectorial de Gobernabilidad y Gobernanza Ambiental de las Cuencas Hidrográficas del Río Yumbo-Arroyohondo alcanzó como logro principal la formulación del Plan Indicativo de Intervención (PIII), instrumento de mediante el cual se identificaron las principales líneas de acción y estrategias conjuntas para el manejo sostenible, restauración y protección de las Cuencas Hidrográficas:

Adicionalmente, se destacan los siguientes avances:

- En el marco de las prioridades establecidas en el Plan Indicativo de Intervención (PIII), la mesa de estas Cuencas Hidrográficas realizó el seguimiento al proyecto de siembra en el área urbana del municipio de Yumbo, orientado al fortalecimiento de la cobertura vegetal y la recuperación de espacios verdes.
- De igual forma, en el marco de la estrategia de Pago por Servicios Ambientales (PSA) con enfoque en la modalidad hídrica, la Mesa adelantó el seguimiento a la adopción de 74 predios ubicados en zonas de interés hídrico en el municipio de Yumbo, que representan una superficie total de 1.904 Ha, contribuyendo así a la conservación y protección de fuentes de abastecimiento.

1.2. Cuenca Hidrográfica Priorizada del Río Amaime

El pasado 23 de abril del 2024, de manera presencial y bajo el liderazgo de la Alcaldía de Palmira, la articulación de la Secretaría Departamental de Ambiente y Desarrollo Sostenible a través de la Coordinación Técnica del CODEPARH y la participación de **15** instituciones del sector público, privado, academia y de la sociedad civil, se reactivó la mesa intersectorial de gobernabilidad y

gobernanza ambiental de las cuencas hidrográficas, la cual fue instalada el 28 de septiembre del año 2016.

1.2.1. Logros del proceso de seguimiento de la mesa intersectorial de Gobernabilidad y Gobernanza ambiental de la Cuenca Hidrográfica Priorizada del Río Amaime 2024/2025

- El principal logro de la Mesa intersectorial de la Cuenca Hidrográfica del Río Amaime, conformada por 15 instituciones de los sectores, público, privado, academia y sociedad civil, fue elaborar el Plan Intersectorial de intervención de la Cuenca hidrográfica del Río Amaime para el periodo 2024/ 2027.
- La mesa de la cuenca ha hecho seguimiento a la implementación del programa de control de calidad de agua para consumo humano de la UESVALLE, donde arrojó la excelente calidad en acueductos rurales en el municipio del Cerrito.
- Innovadora tecnología de tratamiento de aguas residuales en PTAR Cerrito.
- La mesa de la cuenca hidrográfica, en el marco de las prioridades del Plan Indicativo de Intervención (PIII), ha realizado el seguimiento a la protección de alrededor de 3000 Ha en la cuenca, y se buscan proteger 2143 Ha más, bajo esquema de PSA y compra de predios en el municipio de Palmira.
- La mesa de la cuenca hidrográfica, en el marco de las prioridades del Plan Indicativo de Intervención (PIII), realizó seguimiento a la organización ASOAMAIME ejecutó un convenio con la Gobernación que logró el reconocimiento de 290 hectáreas bajo Pagos por Servicios Ambientales de un total de 1,144 hectáreas en 7 predios.
- La mesa de la cuenca hidrográfica, en el marco de las prioridades del Plan Indicativo de Intervención (PIII), desde el periodo 2016-2019, ha continuado con el seguimiento al Programa de Turismo sostenible en la región del Páramo las Domínguez/Tenerife.

1.3. Cuenca Hidrográfica Priorizada del Río Cali

1.3.1. Logros del proceso de seguimiento de la mesa intersectorial de Gobernabilidad y Gobernanza ambiental de la Cuenca Hidrográfica Priorizada del Río Cali 2024/2025

- El principal logro de la Mesa intersectorial de la Cuenca Hidrográfica del Río Cali, conformada por 19 instituciones de los sectores, público, privado, academia y sociedad civil, fue elaborar el Plan Intersectorial de intervención de la Cuenca hidrográfica del Río Cali para el periodo 2024/ 2027.

- La mesa de la cuenca hidrográfica, en el marco de las prioridades del Plan Indicativo de Intervención (PIII), ha hecho seguimiento a la formulación y ejecución del proyecto de la PTAR Montebello, que reduciría la contaminación del río Cali en 1 ton diaria de DBO.

La mesa de la cuenca hidrográfica, en el marco de las prioridades del Plan Indicativo de Intervención (PIII), ha impulsado el proceso de reactivación del POMCA río Cali, con mayor compromiso intersectorial.

- La mesa de la cuenca hidrográfica, en el marco de las prioridades establecidas en el Plan Indicativo de Intervención (PIII), medió en la articulación distrital y departamental en procesos de educación ambiental y de cambio climático, con el DAGMA, INCIVA y la Gobernación.
- La mesa de la cuenca hidrográfica, en el marco de las prioridades del Plan Indicativo de Intervención (PIII), ha apoyado el fortalecimiento el programa de Pago por Servicios Ambientales (PSA) con una meta establecida de 1,200 hectáreas.
- La mesa de la cuenca hidrográfica, en el marco de las prioridades del Plan Indicativo de Intervención (PIII), a través del seguimiento, ha apoyado en la meta de pasar de 1,892.6 ha conservadas en 2024 a 2,500 ha en 2025, priorizando zonas de recarga hídrica y áreas de reserva.
- Se consolidó la Mesa Intersectorial Río Cali como espacio para la generación del conocimiento y democratización de la gestión ambiental del distrito.

Cuenca Hidrográfica Priorizada del Río Guabas

Logros del proceso de seguimiento de la mesa intersectorial de Gobernabilidad y Gobernanza ambiental de la Cuenca Hidrográfica Priorizada del Río Guabas 2024/2025

- El principal logro de la Mesa intersectorial de la Cuenca Hidrográfica del Río Guabas, conformada por 15 instituciones de los sectores, público, privado, academia y sociedad civil, fue elaborar el Plan Intersectorial de intervención de la Cuenca hidrográfica del Río Guabas para el periodo 2024/ 2027.
- La mesa de la cuenca hidrográfica, en el marco de las prioridades del Plan Indicativo de Intervención (PIII), ha realizado seguimiento al proceso resolución de conflicto socioambiental mediante la submesa del Plan de Manejo de la Reserva Forestal Protectora Nacional del río Guabas.
- Ante la invitación hecha por ASOCAÑA a la Gobernadora del Valle de integrar

alianzas para el proyecto de construcción de un bosque biodiverso a lo largo de 890 kilómetros del Río Cauca y trece de sus afluentes, se inició en el mes de agosto este trabajo intersectorial con las Alcaldías de Guacarí y Ginebra, la Gobernación del Valle y Asociaciones socio ambientales para trabajar este proyecto en las márgenes del Cauca en el Municipio de Guacarí y en el Río Guabas que desemboca en el Cauca.

- La mesa de la cuenca hidrográfica, en el marco de las prioridades del Plan Indicativo de Intervención (PIII), ha realizado seguimiento continuo a la situación de la calidad de agua de acueductos rurales, donde la UESVALLE proyectó la entrega de 82 filtros

ACTIVIDAD 5. Cumplir con las directrices de la supervisión del contrato, asegurando que todas las actividades se desarrollen conforme a los lineamientos del Modelo Integrado de Planeación Gestión – MIPG, garantizando coherencia, trazabilidad y eficiencia en la ejecución del proyecto.

Durante todo el periodo de mi contratación hasta en el mes de Enero del 2026, rendí informes semanales a la Dra. Francia Elena Obando Secretaria Departamental de Ambiente y Desarrollo Sostenible; y Secretaria Técnica del CODEPARH, a nivel individual y como asesor del grupo de la Secretaria Técnica del CODEPARH, garantizando se dieran las orientaciones de la supervisora, se incorporaran en mi asesoría y se garantizará la trazabilidad de mi trabajo realizado. Secretaria Técnica del Consejo de Política en Ambiente y Recursos hídricos CODEPARH, creada por Ordenanza Departamental en 2024, ubicada en la Secretaria Departamental de Ambiente y Desarrollo Sostenible, de la Gobernación del Valle del Cauca.





DIEGO VICTORIA MEJIA
CC. 14983922 DE CALI-VALLE
CONTRATISTA